KRAJ	JIHOMORAVSKÝ			
KATASTRÁLNÍ ÚZEMÍ	BOSKOVICE			
ČÍSLO PARCELY	3293	3292	3295	3296
DRUH POVRCHU	TTP	TTP	TTP	TTP

MĚLKÁ ZÓNA IZOLOVANÉ VODNÍ PLOCHY
(POZVOLNÝ PŘECHOD VE SPOLEČENSTVA SUCHOZEMSKÝCH ROSTLIN SNÁŠEJÍCÍCH OBČASNÉ ZAPLAVENÍ, EKOTOP VHODNÝ PRO HNÍZDĚNÍ MOKŘADNÍHO PTACTVA)

LITORÁLNÍ ZÓNA
(PLOCHA MOKŘADNÍCH POROSTŮ S NÍZSKÝM SKLONEM BŘEHŮ A POZVOLNÝM NAVÁZÁNÍM NA STÁVAJÍCÍ TERÉN)

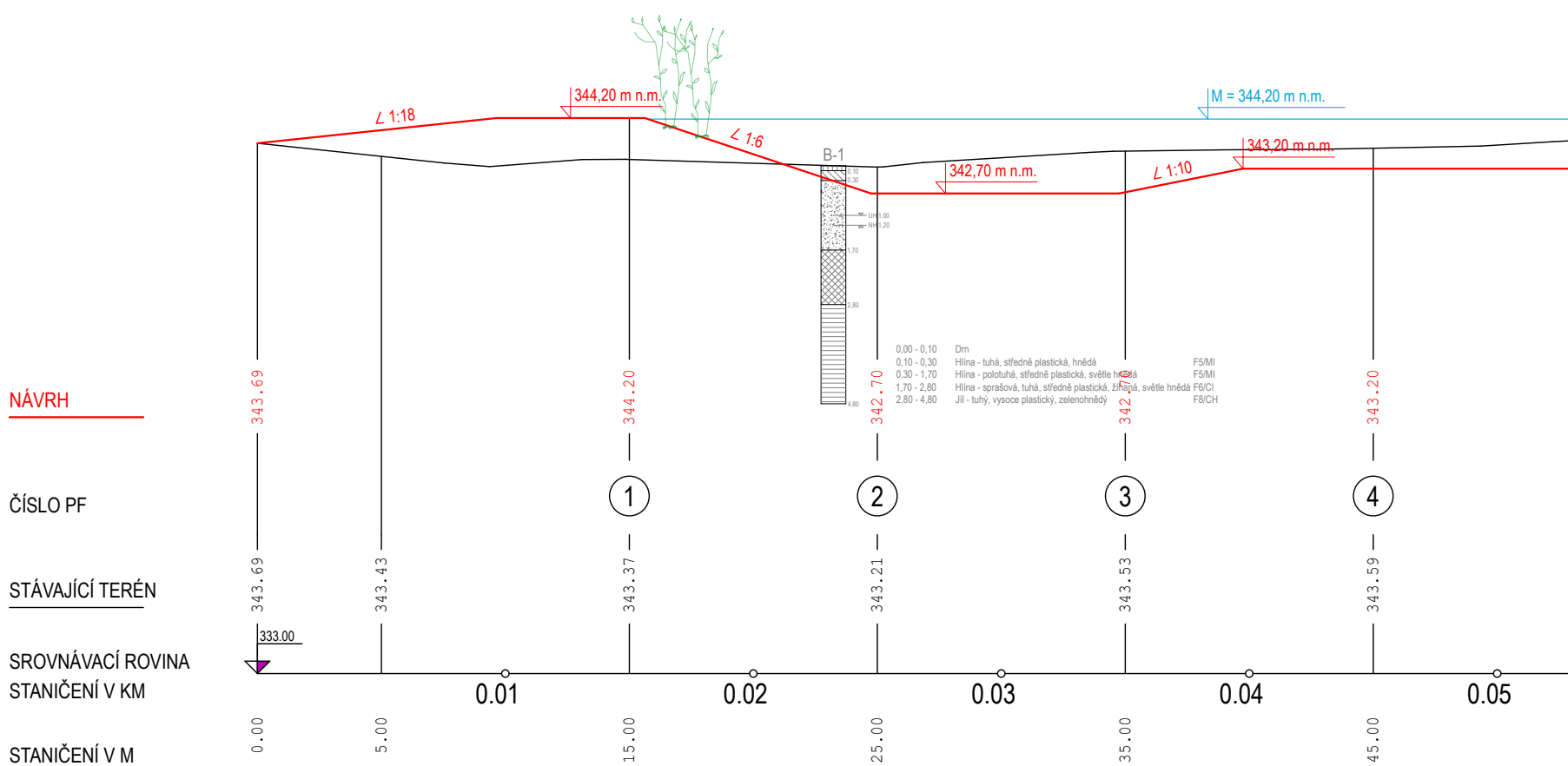
∠ 1:18
344,20 m n.m.
∠ 1:6
B-1
0,10
0,30
UH 1,00
NH 1,20
1,70
2,80
4,80
342,70 m n.m.
∠ 1:10
343,20 m n.m.
M = 344,20 m n.m.
NÁVRH
343.69
344.20
342.70
342.70
343.20
ČÍSLO PF
1
2
3
4
STÁVAJÍCÍ TERÉN
343.69
343.43
343.37
343.21
343.53
343.59
SROVNÁVACÍ ROVINA
333.00
STANIČENÍ V KM
0.01
0.02
0.03
0.04
0.05
STANIČENÍ V M
0.00
5.00
15.00
25.00
35.00
45.00

0,00 - 0,10	Drn	
0,10 - 0,30	Hlína - tuhá, středně plastická, hnědá	F5/MI
0,30 - 1,70	Hlína - polotuhá, středně plastická, světle hnědá	F5/MI
1,70 - 2,80	Hlína - sprašová, tuhá, středně plastická, žíhaná, světle hnědá	F6/CI
2,80 - 4,80	Jíl - tuhý, vysoce plastický, zelenohnědý	F8/CH

Výškový systém Bpv

SPÁD NA DÉLKU [m]	9.63 m 5.56%	6.12 m 0.00%	12.00 m 16.66%	7.00 m 0.00%	5.00 m 10.00%	10.00 m 0.00%	10.00 m
CELKOVÁ DÉLKA [m]	220 m						

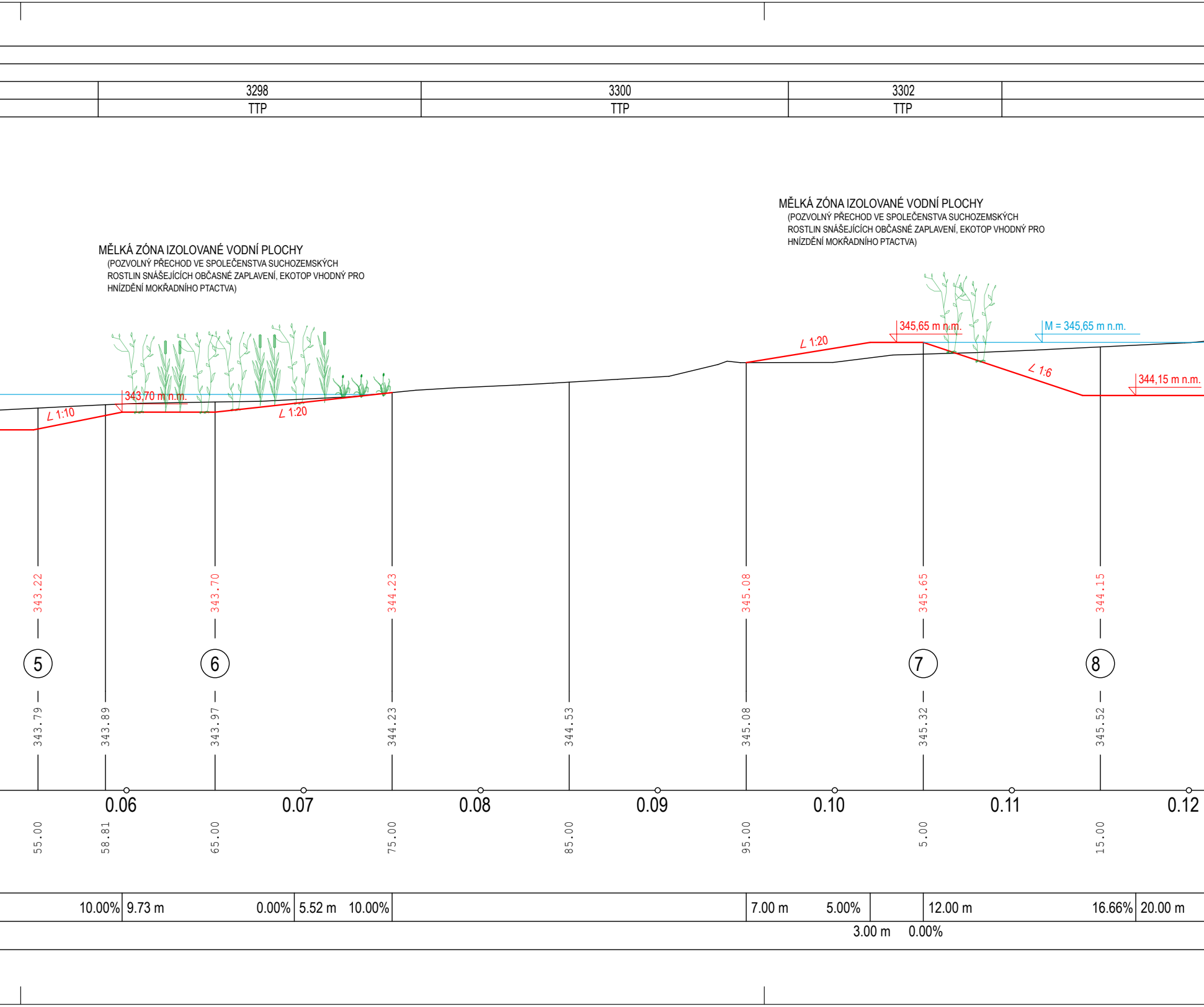

MĚLKÁ ZÓNA IZOLOVANÉ VODNÍ PLOCHY
(POZVOLNÝ PŘECHOD VE SPOLEČENSTVA SUCHOZEMSKÝCH ROSTLIN SNÁŠEJÍCÍCH OBČASNÉ ZAPLAVENÍ, EKOTOP VHODNÝ PRO HNÍZDĚNÍ MOKŘADNÍHO PTACTVA)

MĚLKÁ ZÓNA IZOLOVANÉ VODNÍ PLOCHY
(POZVOLNÝ PŘECHOD VE SPOLEČENSTVA SUCHOZEMSKÝCH ROSTLIN SNÁŠEJÍCÍCH OBČASNÉ ZAPLAVENÍ, EKOTOP VHODNÝ PRO HNÍZDĚNÍ MOKŘADNÍHO PTACTVA)

3298
TTP
3300
TTP
3302
TTP
∠ 1:10
343,70 m n.m.
∠ 1:20
∠ 1:20
345,65 m n.m.
M = 345,65 m n.m.
∠ 1:6
344,15 m n.m.
343.22
343.70
344.23
345.08
345.65
344.15
5
6
7
8
343.79
343.89
343.97
344.23
344.53
345.08
345.32
345.52
0.06
0.07
0.08
0.09
0.10
0.11
0.12
55.00
58.81
65.00
75.00
85.00
95.00
5.00
15.00
10.00%
9.73 m
0.00%
5.52 m
10.00%
7.00 m
5.00%
12.00 m
16.66%
20.00 m
3.00 m
0.00%


3304
TTP
3308
TTP
3310
TTP
3312
TTP
LITORÁLNÍ ZÓNA
(PLOCHA MOKŘADNÍCH POROSTŮ S NÍZSKÝM SKLONEM BŘEHŮ
A POZVOLNÝM NAVÁZÁNÍM NA STÁVAJÍCÍ TERÉN)
MĚLKÁ ZÓNA IZOLOVANÉ VODNÍ PLOCHY
(POZVOLNÝ PŘECHOD VE SPOLEČENSTVA SUCHOZEMSKÝCH
ROSTLIN SNÁŠEJÍCÍCH OBČASNÉ ZAPLAVENÍ, EKOTOP VHODNÝ PRO
HNÍZDĚNÍ MOKŘADNÍHO PTACTVA)
B-3
∠ 1:10
344,65 m n.m.
∠ 1:10
345,15 m n.m.
∠ 1:10
NH 2,60
4,00
4,30
0,00 - 0,10 Drn
0,10 - 0,40 Hlína - polotuhá, středně plastická, hnědá F6/CI
0,40 - 1,20 Hlína - sprašová, polotuhá, středně plastická, světle hnědá F6/CI
1,20 - 1,60 Hlína - sprašová, měkká, středně plastická, světle hnědá F6/CI
1,60 - 4,00 Jíl - měkký až polotuhý, středně plastický, šedý F6/CI
4,00 - 4,30 Jíl - polotuhý až tuhý, středně plastický, šedý F6/CI
344.15
344.15
344.65
344.65
345.15
345.15
346.10
9
10
11
12
13
14
15
345.89
345.97
346.27
346.46
346.71
346.80
346.95
347.15
347.38
0.13
0.14
0.15
0.16
0.17
0.18
0.19
0.20
25.00
35.00
45.00
55.00
65.00
68.52
75.00
85.00
95.00
0.00%
5.00 m
10.00%
20.00 m
0.00%
10.00 m
10.00%
13.52 m
0.00%
27.18 m

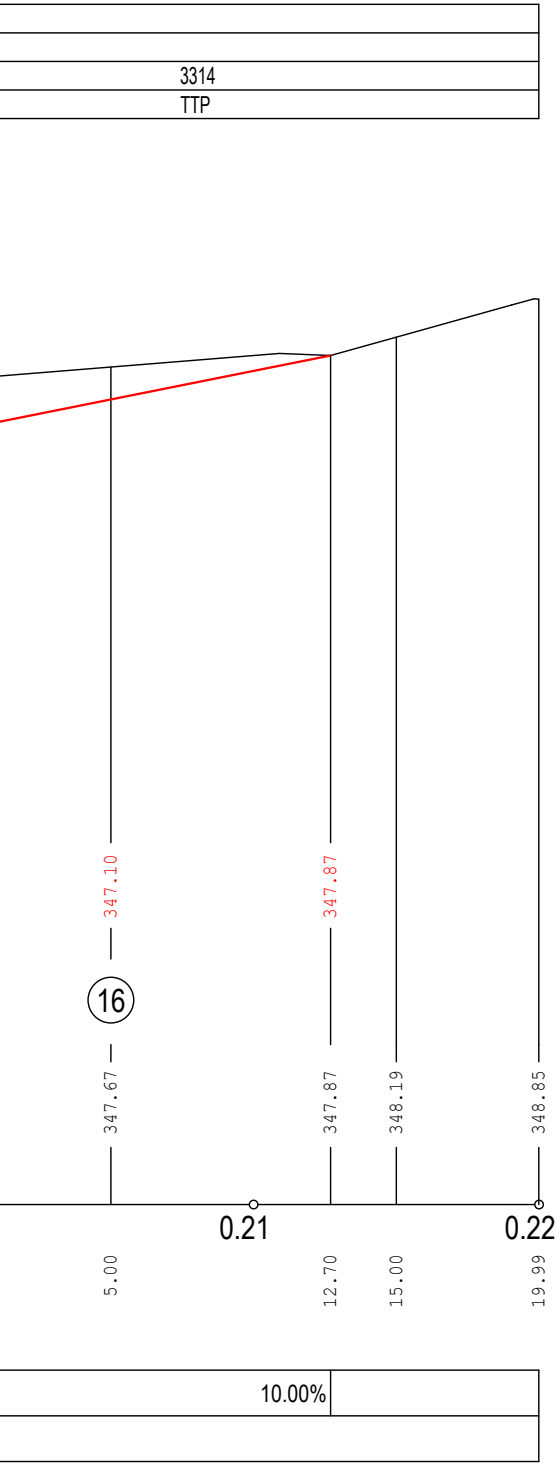
3314
TTP
347.10
347.87
16
347.67
347.87
348.19
348.85
0.21
0.22
5.00
12.70
15.00
19.99
10.00%

B.p.v. **S-JTSK**

OBJEDNATEL: / CLIENT:

MĚSTO BOSKOVICE
Masarykovo nám. 4/2, 680 01 Boskovice
IČ: 00279978, DIČ: CZ00279978
tel.: +420 516 488 600 e-mail: epodatelna@boskovice.cz

GENERÁLNÍ PROJEKTANT: / GENERAL DESIGNER:

Ing. Vít Pučálek
Trpín 151, 569 74 Trpín
IČ: 04373863, DIČ: CZ8208233528
tel.: +420 737 367 558 e-mail: v.pucalek@gmail.com

NÁZEV AKCE: / TITLE: REVITALIZAČNÍ OPATŘENÍ MOKŘAD BOSKOVICE

STAVEBNÍ OBJEKT: / BUILDING PART: -

OBSAH: / CONTENT: PODÉLNÝ PROFIL TŮNĚMI

AUTORIZACE: / AUTHORIZED BY:

ČÍSLO PARÉ: / DOCUMENT SET NUMBER:

HLAVNÍ INŽENÝR PROJEKTU: / CHIEF PROJECT MANAGER: Ing. Vít Pučálek

PROJEKTANT: / DESIGNER: Ing. Vít Pučálek

ZAKÁZKA Č.: / CONTRACT NO.: 23-17

DATUM: / DATE: 02/2024

MĚŘÍTKO: / SCALE: 1:200/100

STUPEŇ PD: / PROJECT STATUS: DSP + DPS

ČÍSLO VÝKRESU: / DRAWING NUMBER: D.2.